



**КОМИТЕТ ИМУЩЕСТВЕННЫХ ОТНОШЕНИЙ
АДМИНИСТРАЦИИ ПЕРМСКОГО МУНИЦИПАЛЬНОГО РАЙОНА**

РЕШЕНИЕ

о размещении объектов № 146

Пермский край
Пермский район

11.03.2020

Комитет имущественных отношений администрации Пермского муниципального района разрешает Акционерному обществу «Газпром газораспределение Пермь» (ИНН 5902183841, ОГРН 1025900512670, почтовый адрес: 614000, г. Пермь, ул. Петропавловская, 43)

размещение объекта «газопровод давлением до 0,6 Мпа, для размещения которого не требуется разрешение на строительство»

на землях государственная собственность на которые не разграничена

на срок 1 год с 11.03.2020 г. по 10.03.2021 г.

Местоположение: Пермский край, Пермский район, Култаевское с/п, с. Култаево, ул. Ягодная, к дому 3

Приложение: схема предполагаемых к использованию земель или части земельного участка.

Председатель комитета
имущественных отношений
администрации Пермского
муниципального района

(подпись, печать)

Г.В. Мюресов



Схема предполагаемых к использованию земель или части земельного участка

Объект: Газопровод давлением до 0,6 Мпа. для размещения которого не требуется разрешения на строительство

Местоположение: расположенных по адресу: Пермский край, Пермский район, Култаевское с/п. с. Култаево, ул. Ягодная, к дому 3

Каталог координат, м

Площадь земель или части земельного участка, кв.м.: 849

Категория земель: земли населенных пунктов







Вид разрешенного использования: -

Описание границ смежных землепользователей:

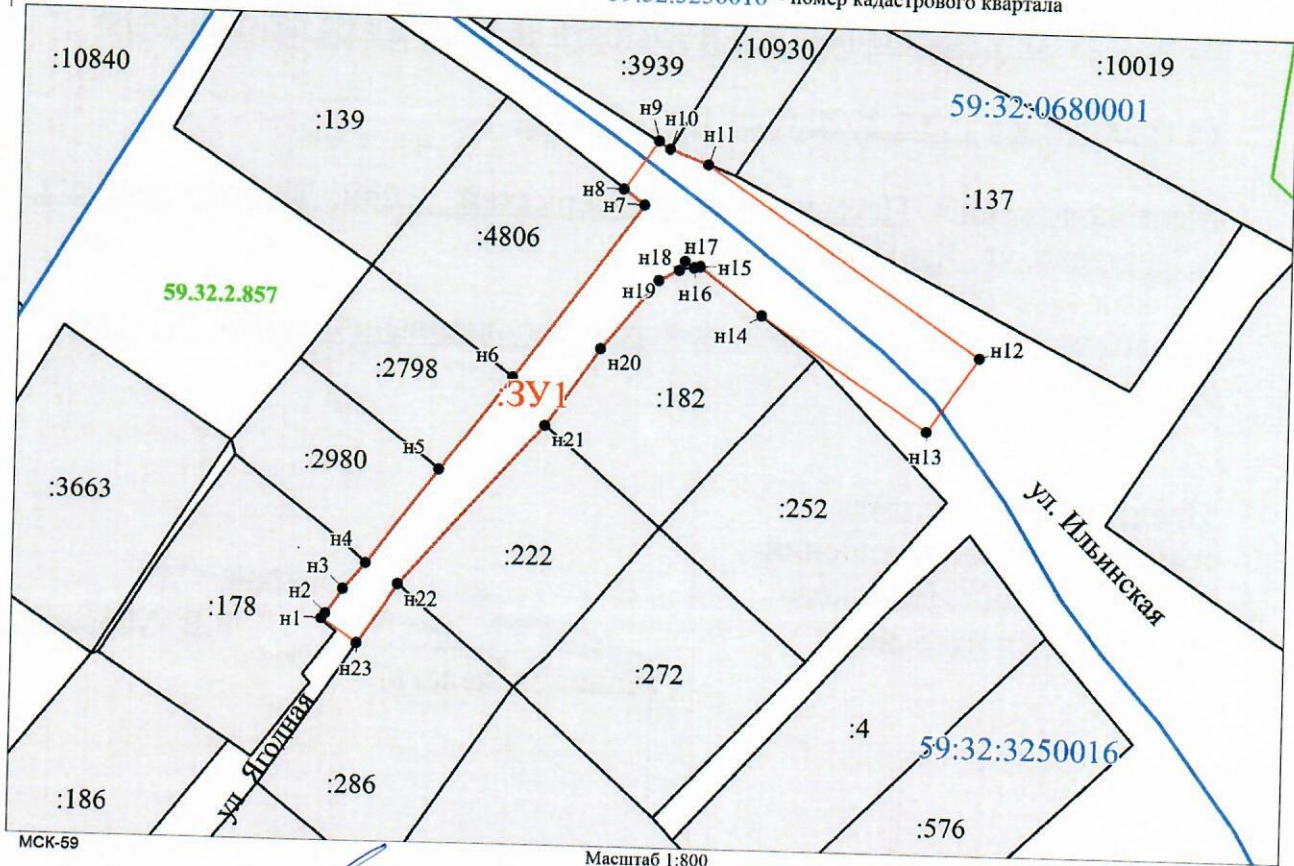
- От точки н1 до точки н4 - земельный участок с кадастровым номером 59:32:3250016:178
- От точки н4 до точки н5 - земельный участок с кадастровым номером 59:32:3250016:2980
- От точки н5 до точки н6 - земельный участок с кадастровым номером 59:32:3250016:2798
- От точки н6 до точки н8 - земельный участок с кадастровым номером 59:32:3250016:4806
- От точки н8 до точки н9 - земли общего пользования
- От точки н9 до точки н10 - земельный участок с кадастровым номером 59:32:0680001:3939
- От точки н10 до точки н11 - земельный участок с кадастровым номером 59:32:0680001:10930
- От точки н11 до точки н14 - земли общего пользования
- От точки н14 до точки н21 - земельный участок с кадастровым номером 59:32:3250016:182
- От точки н21 до точки н22 - земельный участок с кадастровым номером 59:32:3250016:222
- От точки н22 до точки н23 - земельный участок с кадастровым номером 59:32:3250016:286
- От точки н23 до точки н1 - земли общего пользования

№ точки границы	X	Y
н1	505492.32	2212678.35
н2	505492.92	2212678.81
н3	505495.84	2212680.84
н4	505499.00	2212683.51
н5	505510.35	2212692.08
н6	505521.81	2212700.58
н7	505542.70	2212715.90
н8	505544.55	2212713.41
н9	505550.40	2212717.46
н10	505549.50	2212718.82
н11	505547.73	2212723.47
н12	505525.55	2212756.38
н13	505516.47	2212750.18
н14	505529.94	2212730.20
н15	505535.59	2212722.76
н16	505535.47	2212721.99
н17	505536.18	2212720.94
н18	505535.14	2212720.22
н19	505533.85	2212717.80
н20	505525.55	2212711.03
н21	505516.06	2212704.62
н22	505496.64	2212687.41
н23	505489.48	2212682.61
н1	505492.32	2212678.35

Условные обозначения:

-  - предполагаемый участок земель, на которых планируется размещение объекта
-  :286 - границы и номер земельного участка, сведения о которых внесены в ЕГРН
-  :28 - границы и номер объекта капитального строительства, сведения о которых внесены в ЕГРН
-  - граница кадастрового квартала
-  :ЗУ1 - обозначение запрашиваемого земельного участка
-  н1 - характеристическая точка границ земель или части земельного участка

59:32:3250016 - номер кадастрового квартала



МСК-59

Масштаб 1:800

Заявитель:

МП

/ Офишкина И.В.

(подпись, расшифровка подписи)

(для юридических лиц и индивидуальных предпринимателей)